


Boucle Gallor n°6




Consultez ce circuit sur
votre ordinateur ou votre mobile

www.cirkwi.com/circuit/59365



Credit : MTG



Credit : MTG

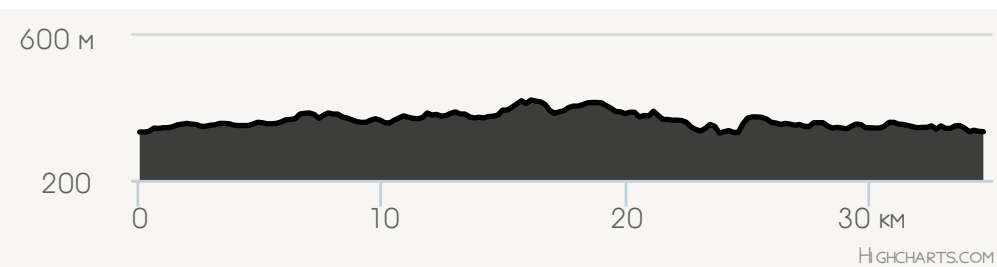
Randonnées cyclo VTC sur les traces des Romains.

Départ : **49.67396, 5.60177**
13 Rue du Moulin 6740 Étalle

Style du circuit :

Difficulté :     

Distance :  **35.1 km**  422 m  405 m
 330 m  -405 m

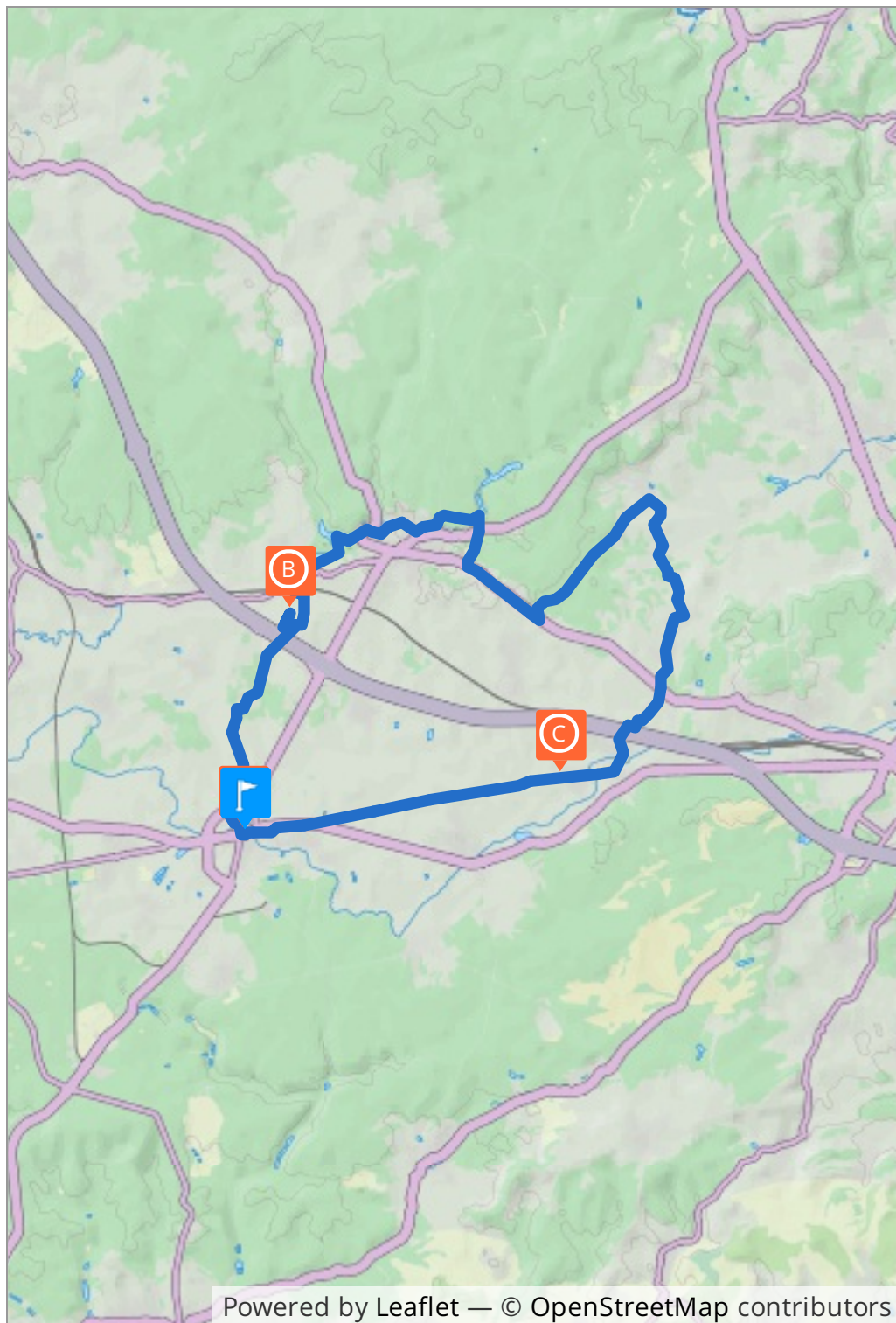


Place de l'Eglise 6740 Étalle

Altitude : 334m

Categorie : Activités Culturelles

Stabulum - Etalle ville romaine



Powered by Leaflet — © OpenStreetMap contributors

Etalle vient du latin « Stabulum » qui signifie étable, écurie, auberge. Etalle est un ancien relais romain sur la chaussée romaine Reims-Trèves. Les relais assuraient l'accueil et la restauration des hommes, l'entretien des animaux et des véhicules, l'hébergement et la sécurité des attelages et des biens transportés.



1 Rue de Mageroy 6723 Habay

Altitude : 371m

Categorie : Activités Culturelles

La Villa Mageroy



Credit : Adèle Reuter

Mageroy est un site d'importance majeure pour l'archéologie gallo-romaine en Belgique de part les nombreuses et intéressantes découvertes qui y ont été faites et qui continuent de l'être.



Amateur de patrimoine et d'archéologie, enseignant, élève, étudiant, touriste, famille, promeneur... N'hésitez pas à venir visiter le site de la Villa gallo-romaine de Mageroy et à découvrir ses trésors !



149 Chaussée Romaine 6700 Arlon

Altitude : 354m

Categorie : Activités Culturelles

Sampont

Sampont est situé sur la chaussée romaine Reims-Trèves à 1 km d'une petite butte, la

«Hunenknepchen». Le site a été occupé vers le début de notre ère. Les fouilles archéologiques

ont révélé du matériel pré- et protohistorique (néolithique et chalcolithique), et 132 tombes d'époque romaine (Ier et IIe siècle). Le tracé de la chaussée n'y a pas été modifié au fil des siècles ; l'enrochement y est parfois d'origine. La chaussée romaine, entre Fouches et Vance en passant par Sampont, longe les marais de la Haute Semois (Réserve naturelle Natagora et site Natura 2000). Les marais constituent un

remarquable complexe de tourbières. Ces paysages typiques de la vallée de la Semois, faits d'élevages et de cultures, étaient déjà valorisés au début de notre ère par le passage de la chaussée romaine.



13 Rue du Moulin, 6740 Étalle,
Belgique

Altitude : 332.941m

Circuit Gallor n°6

Distance: 35.034 www.openrunner.com/index.php?id=5656894

Auteur :

Maison du Tourisme de Gaume
Rue des Grasses Oies 2b 6760 Virton
www.soleildegaume.be
mtg@soleildegaume.be